







Kaartbijlage 1 Gemeente Buren
Archeologische basiskaart, resultaten van het bureauonderzoek










Legenda

Geomorfologie

-  Meandergordels
-  Rivierduin
-  Rivierkom- en oeverwalachtige vlakte
-  Komgebied
-  Crevasse
-  Water

-  Engen / oude cultuurgrond
-  Verstoring door afgraving, egalisatie, storthopen, opgespoten terreinen, grind/zand/kleigaten. Op basis van geomorfologische kaart en AHN
-  Gemeentegrens

Bekende waarden




-  AMK-terrein, niet wettelijk beschermd, met nummer
-  AMK-terrein, wettelijk beschermd
-  Eerder uitgevoerd onderzoek met nummer dat correspondeert met nummer in bijlage xx
-  Eendenkooi
-  (Voormalige) steenfabrieken (uit historisch kaartmateriaal ca. 1870-1930)
-  Limes
-  Historische wegen rond 1600
-  Historische wegen rond 1810
-  Restgeulen

ARCHIS-waarnemingen

-  Paleolithicum - Neolithicum
-  Bronstijd
-  IJzertijd (doorloop in Romeinse tijd)
-  Romeinse tijd
-  Vroege Middeleeuwen
-  Late Middeleeuwen
-  Nieuwe Tijd

Overige vondstmeldingen

-  Neolithicum/Bronstijd
-  IJzertijd
-  Romeinse tijd
-  Vroege Middeleeuwen
-  (Late) Middeleeuwen
-  Nieuwe Tijd

-  BUREN Plaatsnaam
-  *Chimmesse* Naam meandergordel
-  *Leek* Naam waterloop

