





Archeologische Waarden- en Verwachtingenkaart gemeente Culemborg 2017

Legenda



Archeologie

-  Waardevolle terreinen (AMK)
-  Bebouwing pre-1826 (kad.min), incl. 10 m buffer
-  Oude woongrond
-  Oudhoevig land

Archeologische waarde / - verwachting

- Waardevol
- Hoge verwachting
- Hoge verwachting
- Hoge verwachting



Ontginning

-  Ontginningsas
-  Ontginningsas (aanduiding)

- Hoge verwachting
- Geen




ONDERGROND: STROOMGORDELS

Lek (historisch)

-  Lekgeul 14e eeuw
-  Lekgeul 12e eeuw




- Hoge verwachting
- Hoge verwachting

Krimpen-systeem

-  Lek, pre-bedijking (vanaf ca 1050 na Chr.)
-  Lek (vanaf ca 650 na Chr.)
-  Lek, uiterwaarden (vanaf begin jaartelling)






- Hoge verwachting
- Lage verwachting
- Lage verwachting

Linschoten-systeem

-  Redichem (ca 360 voor Chr. - 1030 na Chr.)
-  Buren (ca 510 voor Chr. - 220 na Chr.)
-  Hennisdijk (ca 2290 - 1330 voor Chr.)





- Hoge verwachting (ondiep), middelhoge verwachting (diep)
- Hoge verwachting
- Hoge verwachting (ondiep), middelhoge verwachting (diep)

Graaf-systeem

-  Schoonrewoerd (ca 3220 - 2030 voor Chr.)
-  Zoelmond (ca 4200 - 2470 voor Chr.)
-  Zijderveld (ca 4200 - 2580 voor Chr.)
-  Schaik (ca 4170 - 2880 voor Chr.)
-  Vretstrooi (ca 5050 - 4460 voor Chr.)




- Hoge verwachting (ondiep), middelhoge verwachting (diep)
- Middelhoge verwachting
- Hoge verwachting (ondiep), middelhoge verwachting (diep)
- Hoge verwachting
- Middelhoge verwachting

Benschop-systeem

-  Autena (ca. 5060 - 4160 voor Chr.)
-  Maurik (ca. 5170 - 4160 voor Chr.)
-  Gorkum-Arkel (ca. 5490 - 4370 voor Chr.)
-  Kortenhoeven (ca 6010 - 5080 voor Chr.)









- Middelhoge verwachting
- Middelhoge verwachting
- Middelhoge verwachting
- Middelhoge verwachting

Ondergrond: overig

-  Crevasse
-  Oeverafzettingen
-  Komgronden



- Hoge verwachting
- Hoge verwachting
- Lage verwachting

Aanduidingen

-  Zandgrens 3 meter
-  Vindplaatsen (catalogus)
-  Wegen (historisch)
-  Dijken (historisch)
-  Archeologisch onderzoek
-  Bekende verstoringen
-  Beschermd stadsgezicht
-  Wiel (kolk, waai, 'cule')
-  Stroomgordel (opgeruimd?)
-  Water

- Geen
- Geen
- Geen
- Geen
- Geen
- Afhankelijk van mate verstoring
- Geen
- Geen
- Afhankelijk bovenliggende categorie
- Geen

Eendenkooien

-  A aanwezig/bekend
-  Verdwenen

- Geen
- Geen