










# Archeologische Beleidskaart gemeente Culemborg 2017

## Legenda

Bekende archeologische waarde	Beleidscategorie	Vrijstellingsgrens (diepte / oppervlakte)*
 Waardevol	Archeologisch waardevol gebied (categorie 1)	30 cm / 50 m2
<b>Archeologische verwachting</b>		
 Hoge verwachting	Archeologisch onderzoeksgebied (categorie 2)	30 cm / 200 m2
 Hoge verwachting	Archeologisch onderzoeksgebied (categorie 3)	30 cm / 1000 m2
 Middelhoge verwachting	Archeologisch onderzoeksgebied (categorie 4)	200 cm / 2000 m2
 Lage verwachting	Geen beleidscategorie	Niet van toepassing
<b>Aanduidingen</b>		
 Verstoring	Geen eigen beleidscategorie (maatwerk)	A fhankelijk onderliggende beleidscategorie.
 Beschermd stadsgezicht	Erfgoedwet	A fhankelijk onderliggende beleidscategorie.
 Vindplaatsen (catalogus)	Geen	A fhankelijk onderliggende beleidscategorie.
 Archeologisch onderzoek	Geen eigen beleidscategorie (maatwerk)	Maatwerk**

\*Zie voor uitgebreide informatie bijlagen 2 en 3 in de toelichting op de Archeologische beleidskaart.

\*\* Verplichting (vervolg)onderzoek afhankelijk van reeds uitgevoerd archeologisch onderzoek. Mogelijke vrijstelling (maatwerkadvies).