



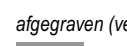
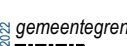



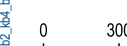



145000 147500 150000 152500 155000 157500 160000 162500 165000 167500

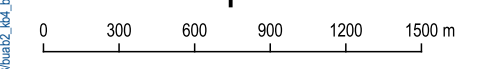
Gemeente Buren
Actualisatie archeologiebeleid
Bodemverstoringenkaart



RAAP-rapport 4349, kaartbijlage 4, schaal 1:30.000

legenda

-  laarboortteel in 1 of meerdere jaren tussen 2009 en 2022
bron gegevens: Basisregistratie Gewaspercelen
-  bodemverstoringen (invloed op archeologie is onbekend)
afgegraven
-  geligiseerd
-  opgehoogd terrein
-  ligging transportleiding
-  vergraven
-  afgegraven (verstoord tot onder archeologisch niveau)
-  afgegraven (verstoord tot onder archeologisch niveau)
-  gemeentegrens
-  gemeentegrens

 N

 0 300 600 900 1200 1500 m

 RAAP 

versie 30 november 2022



145000 147500 150000 152500 155000 157500 160000 162500 165000 167500